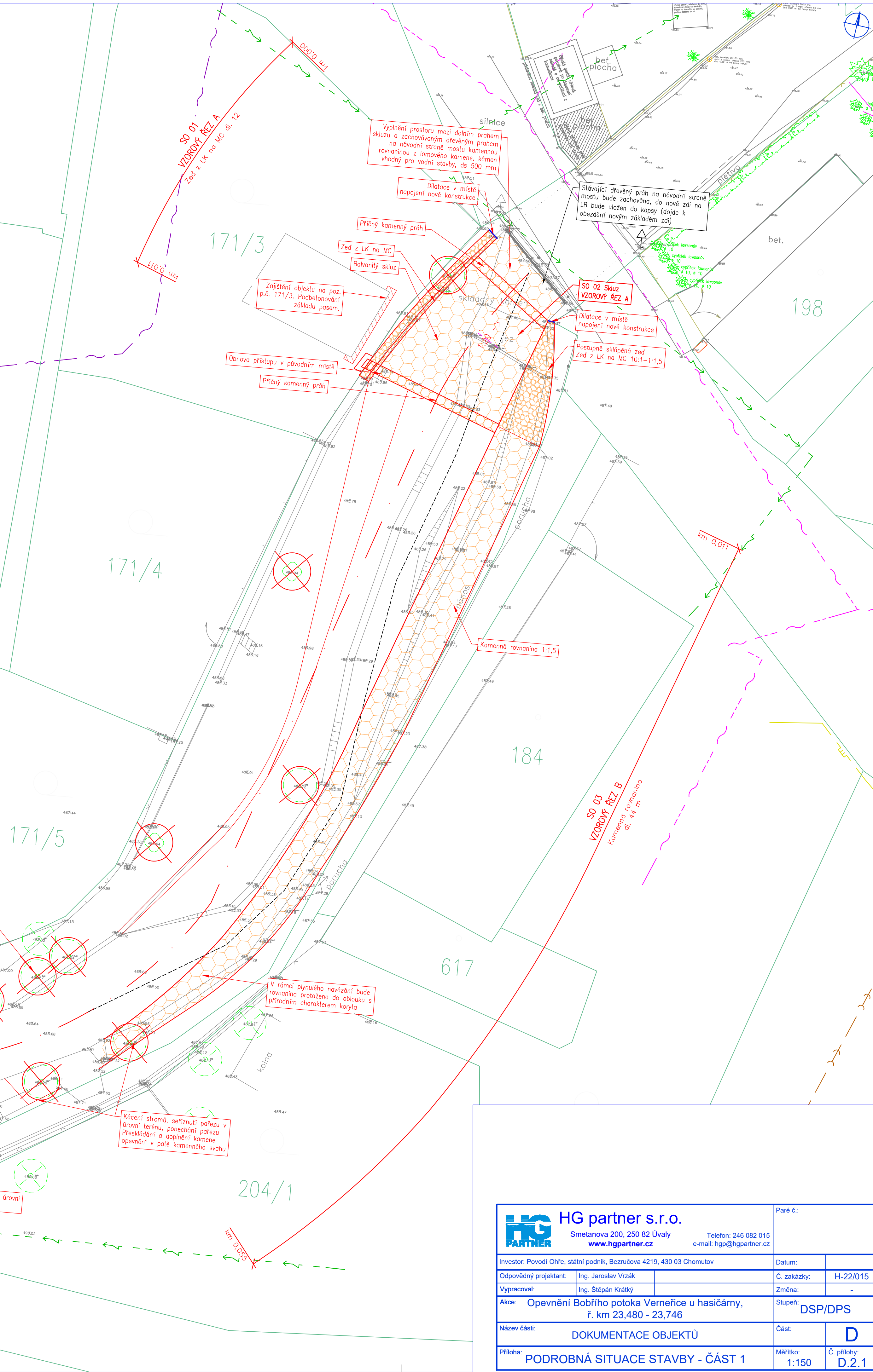
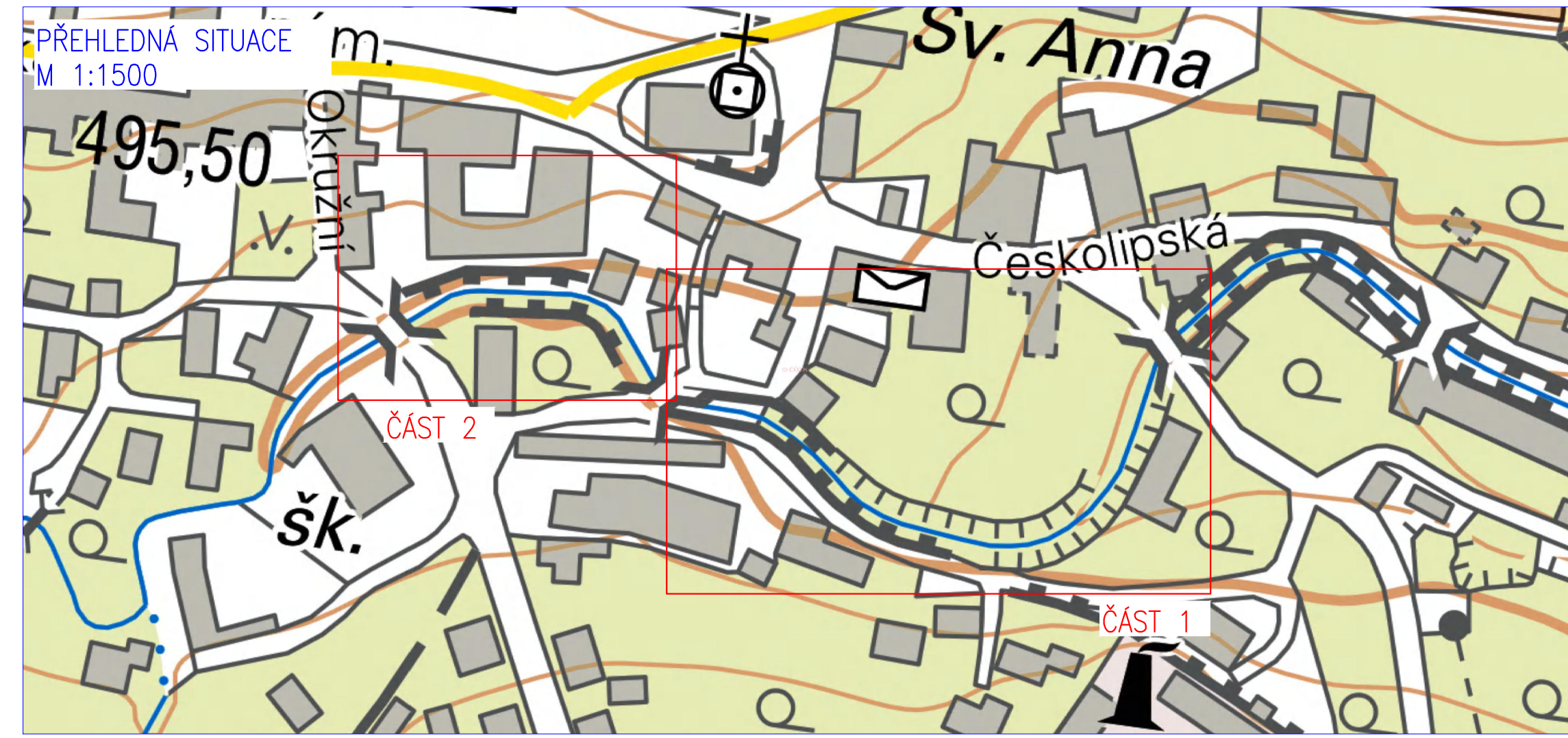
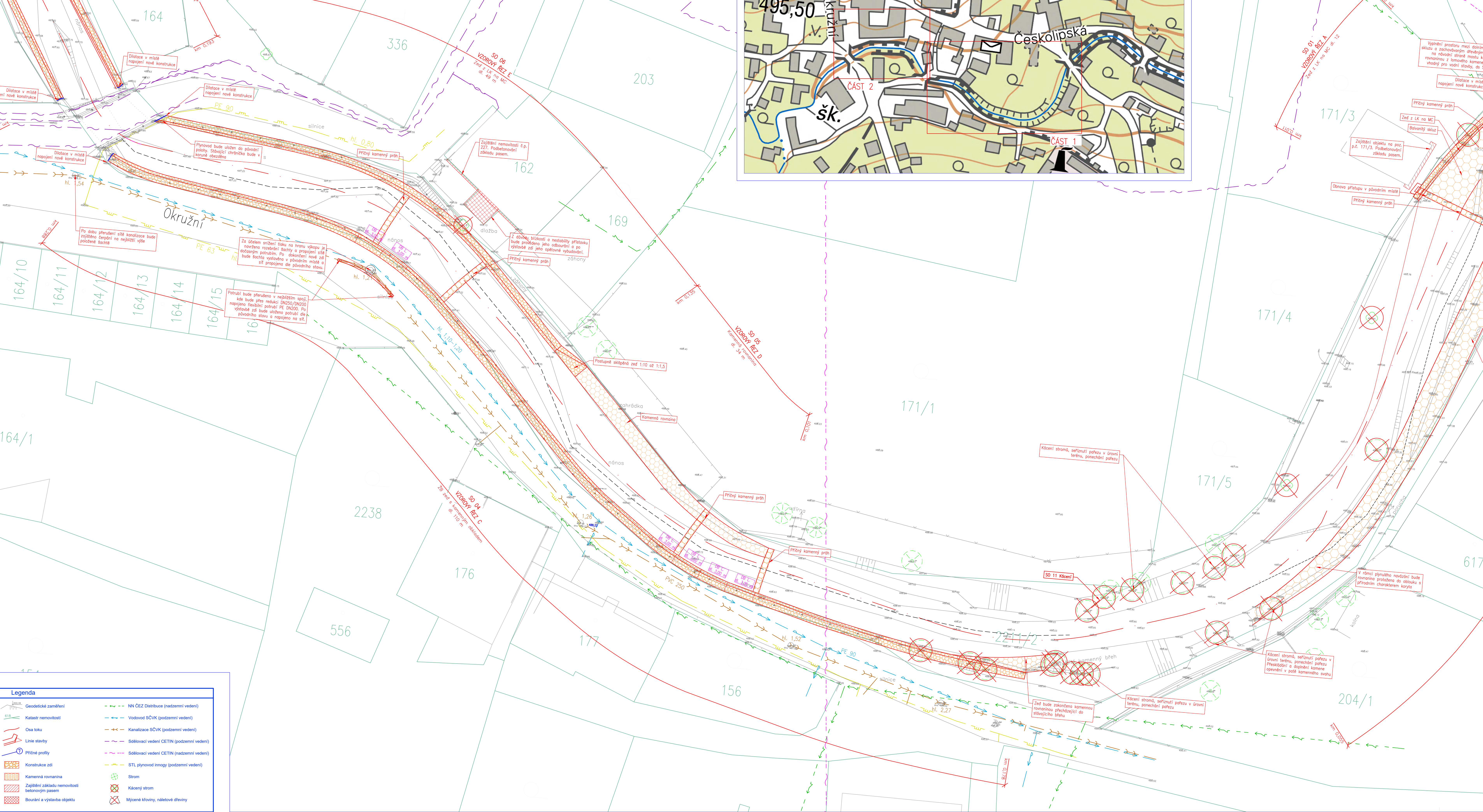


PODROBNÁ SITUACE STAVBY - ČÁST 1  
M 1:150



Legenda	
	Geodetické zaměření
	Katastr nemovitostí
	Osa toku
	Linie stavby
	Příčné profily
	Konstrukce zdi
	Kamenná rovinná
	Zajištění základu nemovitostí betonovým pásem
	Bourání a výstavba objektu
	NN ČEZ Distribuce (nadzemní vedení)
	Vodovod SČVK (podzemní vedení)
	Kanalizace SČVK (podzemní vedení)
	Sdílovací vedení CETIN (podzemní vedení)
	Sdílovací vedení CETIN (nadzemní vedení)
	STL plynovod innogy (podzemní vedení)
	Strom
	Kácený strom
	Mýcené dřeviny, náletové dřeviny

<b>HG partner s.r.o.</b> Smetanova 200, 250 82 Úvaly www.hgpartner.cz		Pare č.: Datum:	
Investor: Povodí Ohře, státní podnik, Bezručova 4219, 430 03 Chomutov		Č. zakázky: H-22/015	
Odpovědný projektant: Ing. Jaroslav Vrzák		Změna:	
Výpracoval: Ing. Štěpán Králík		Stupeň: DSP/DPS	
Akce: Opevnění Bobřího potoka Verneřice u hasičárny, ř. km 23,480 - 23,746		Část: D	
Název části: DOKUMENTACE OBJEKTU		Měřítko: 1:150	
Příloha: PODROBNÁ SITUACE STAVBY - ČÁST 1		Č. přílohy: D.2.1	